


REPUBBLICA ITALIANA

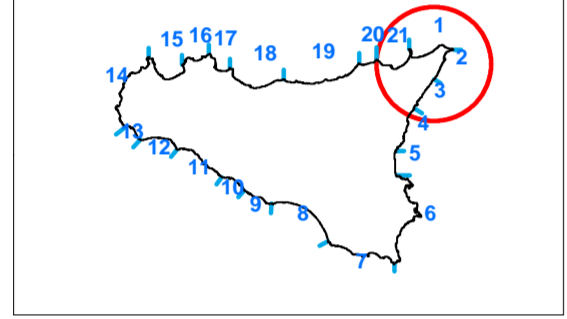


Regione Siciliana
Assessorato Regionale del Territorio e dell'Ambiente

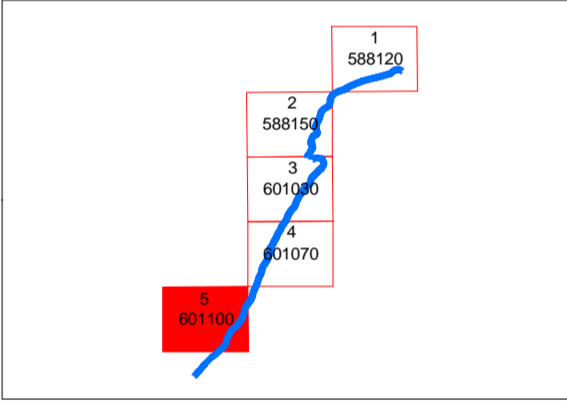
DIPARTIMENTO REGIONALE DELL'AMBIENTE
Servizio 3 "ASSETTO DEL TERRITORIO E DIFESA DEL SUOLO"

**Piano Stralcio di Bacino
per l'Assetto Idrogeologico (P.A.I.)**
(ART. 1 D.L. 180/98 CONVERTITO CON MODIFICHE CON LA L. 267/98 E SS.MM.II.)

**UNITA' FISIOGRAFICA N° 2
da Capo Peloro a Capo Scaletta**



**1° AGGIORNAMENTO PARZIALE
Carta delle opere marittime
esistenti e in progetto N°5**
Scala 1:5.000













LEGENDA






Linea di costa 2008

Opere marittime esistenti e in progetto


Opere esistenti

-  Scogliere insabbiate
-  Scogliere radenti
-  Barriere soffolte
-  Barriere emerse
-  Pinnelli
-  Frangiflutti isolati
-  Muri
-  Pontili
-  Moli
-  Poni

Opere in progetto

-  Progetto POR
-  Barriere soffolte
-  Ricostruzione dune
-  Scogliere radenti
-  Ripascimento con versamenti

Confini amministrativi

-  Limite comunale

